


NORD























Comune di Catusco

Comune di Solza

Comune di Medolago

LEGENDA

- | | | | |
|---|---|---|---|
|  | CEREALI VERNINI |  | INERBIMENTO SUI PIANORI |
|  | MAIS |  | INERBIMENTO IN SCARPATA |
|  | PRATO STABILE |  | BOSCO SUI PIANORI |
|  | INCOLTO |  | BOSCO IN SCARPATA |
|  | BOSCO DI ROBINIE |  | LAGHETTI |
|  | AREA INTERVENTO |  | VASCA DI DECANTAZIONE |
|  | PERIMETRO ATE g31 |  | CANALINE SMALTIMENTO ACQUE METEORICHE |
|  | STRADE |  | CANALI CONVOGLIAMENTO ACQUE METEORICHE IN c/s |
|  | LINEE ELETTRICHE AEREE |  | VIABILITA' INTERNA CARRABILE |
|  | CANALI CONVOGLIAMENTO ACQUE METEORICHE IN TERRA |  | FOSSO DI GUARDIA |

FIUME ADDA

Data:
22/05

Scala:
1:4000

Motto:
**RICAVARE
BENESSERE**

Oggetto:
**PLANIMETRIA CAVA
STATO DI FATTO**

Tavola numero:

1